

# ПЕРША ШКОЛА ВОДНОЇ ТА ПРОДОВОЛЬЧОЇ СТІЙКОСТІ

ОНЛАЙН-КУРС  
**«Вода і продовольство України: прикладні  
рішення для громад, агробізнесу та науки»**

# **МОДУЛЬ 2. Європейські вимоги у сфері води.**

## Передпроектний скринінг на етапі ОВД для об'єктів гідроенергетики

### **ЕКСПЕРТ КУРСУ:**

**Марія Лопушанська,**

*Еколог групи компаній "Західнадрасервіс", доктор філософії, голова комітету CEO і ОВД Асоціації професіоналів довкілля "РАЕВ", членкиня Жіночого енергетичного клубу України "WECU"*


## Екологічна документація

- 1 Стратегічна екологічна оцінка (СЕО)
- 2 Оцінка впливу на довкілля (ОВД)
- 3 Оцінка впливу на навколишнє середовище (ОВНС)
- 4 Післяпроектний моніторинг (ППМ)

## Стратегічна екологічна оцінка



**Метою стратегічної екологічної оцінки є сприяння сталому розвитку шляхом забезпечення охорони довкілля, безпеки життєдіяльності населення та охорони його здоров'я, інтегрування екологічних вимог під час розроблення та затвердження документів державного планування**



*Стаття 9. Етапи здійснення стратегічної екологічної оцінки та основні вимоги до неї*

**1. Етапами стратегічної екологічної оцінки є:**

1. визначення обсягу стратегічної екологічної оцінки;
2. складання звіту про стратегічну екологічну оцінку;
3. проведення громадського обговорення та консультацій у порядку, передбаченому [статтями 12 та 13](#) Закону, транскордонних консультацій у порядку, передбаченому [статтею 14](#) Закону;
4. врахування звіту про стратегічну екологічну оцінку, результатів громадського обговорення та консультацій;
5. інформування про затвердження документа державного планування;
6. моніторинг наслідків виконання документа державного планування для довкілля, у тому числі для здоров'я населення.

# Стратегічна екологічна оцінка

eco.gov.ua/categories/e-seo



Адміністративні послуги

Реєстри

Новини

Про проєкт

ЕкоЗагроза

е-Кабінет

Зареєструватись

Увійти

Головна | e-CEO

## e-CEO

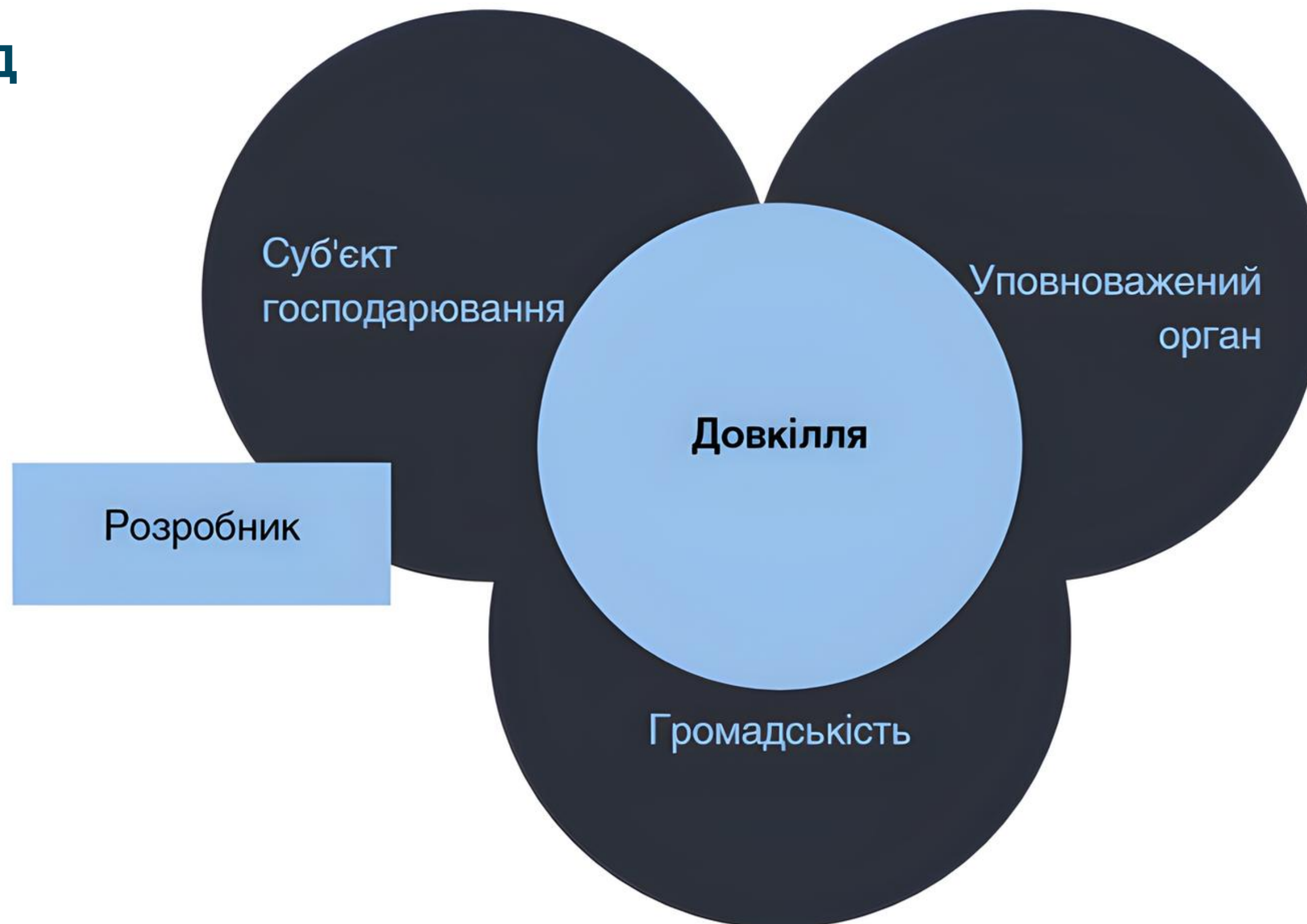
Реєстри

Адміністративні послуги

Єдиний реєстр стратегічної екологічної оцінки →

[Реєстр CEO](#)

## Особливості ОВД



## Особливості ОВД



### Стаття 3. Сфера застосування оцінки впливу на довкілля

1. Здійснення оцінки впливу на довкілля є обов'язковим у процесі прийняття рішень про провадження планованої діяльності, визначеної [частинами другою](#) і [третьою](#) цієї статті. Така планована діяльність підлягає оцінці впливу на довкілля до прийняття рішення про провадження планованої діяльності.



### [ЗУ "Про оцінку впливу на довкілля"](#)



### [Найчастіші запитання](#)



**[ПОСТАНОВА](#)** від 13 грудня 2017 р. № 1010 Про затвердження критеріїв визначення планованої діяльності, яка не підлягає оцінці впливу на довкілля, та критеріїв визначення розширень і змін діяльності та об'єктів, які не підлягають оцінці впливу на довкілля

## Стаття 3. Сфера застосування оцінки впливу на довкілля



*зміна цільового призначення земель сільськогосподарського призначення (якщо нове призначення відноситься хоча б до одного виду діяльності, зазначеного у частинах другій та третій цієї статті) та зміна цільового призначення особливо цінних земель;*



*гідроелектростанції на річках незалежно від потужності*



гідроакумуючі електростанції (ГАЕС);



розширення та зміни, включаючи перегляд або оновлення умов провадження планованої діяльності, встановлених (затверджених) рішенням про провадження планованої діяльності або подовження строків її провадження, реконструкцію, технічне переоснащення, капітальний ремонт, перепрофілювання діяльності та об'єктів, зазначених у пунктах 1-13 цієї частини, крім тих, які не справляють значного впливу на довкілля відповідно до критеріїв, затверджених Кабінетом Міністрів України.

## Екологічні обмеження

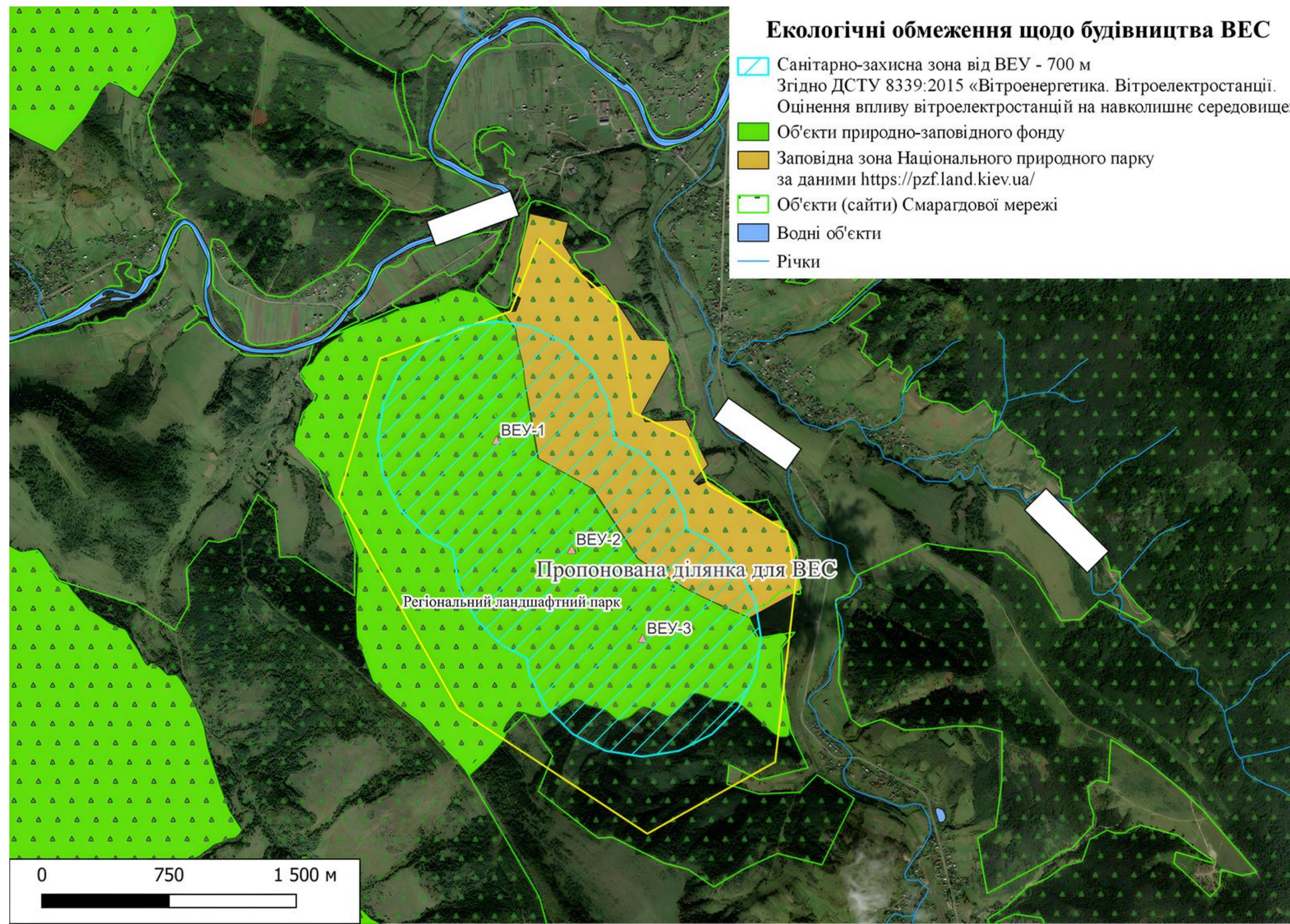
- ➔ [Про правовий режим зон санітарної охорони водних об'єктів \(Постанова КМУ від 18 грудня 1998 р. №2024\)](#)
- ➔ [ЗУ «Про правовий режим території, що зазнала радіоактивного забруднення внаслідок Чорнобильської катастрофи»](#)
- ➔ [Про затвердження Правил охорони магістральних трубопроводів \(Постанова КМУ від 16 листопада 2002 р. №1747\)](#)
- ➔ [стаття 3 ЗУ «Про використання земель оборони»](#)
- ➔ [статті 30-33 ЗУ «Про курорти»](#)
- ➔ [стаття 11 ЗУ «Про трубопровідний транспорт»](#)
- ➔ [стаття 32 Закону України «Про охорону культурної спадщини»](#)
- ➔ [статті 18, 22-24 Закону України «Про землі енергетики та правовий режим спеціальних зон енергетичних об'єктів»](#)
- ➔ [Стаття 7, 39,40 ЗУ "Про ПЗФ"](#)

## Екологічні обмеження

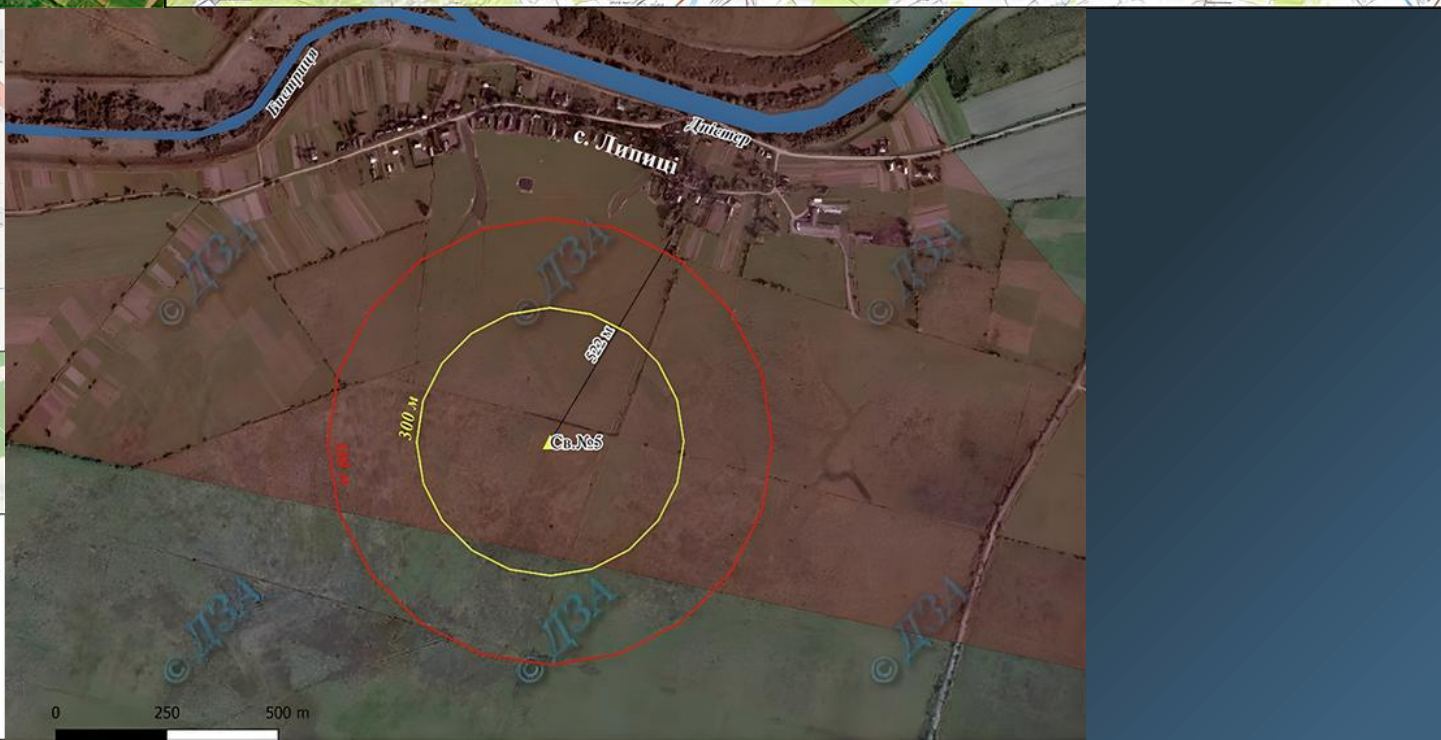
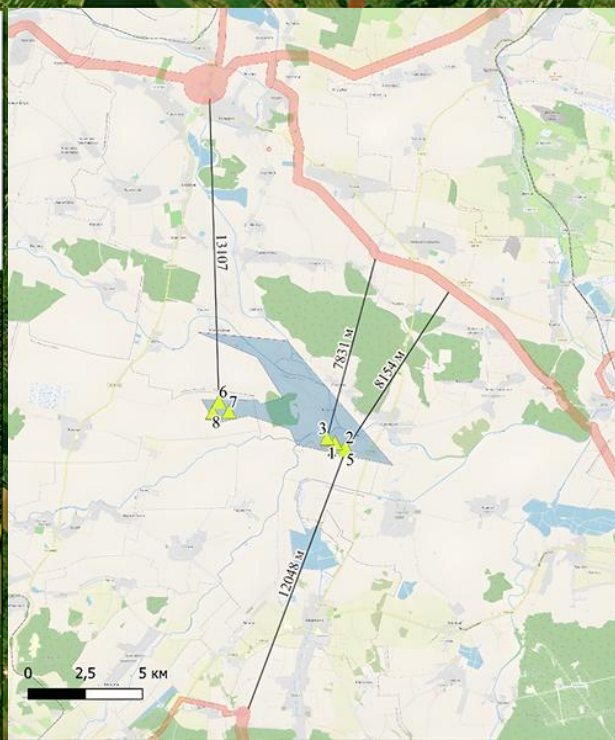
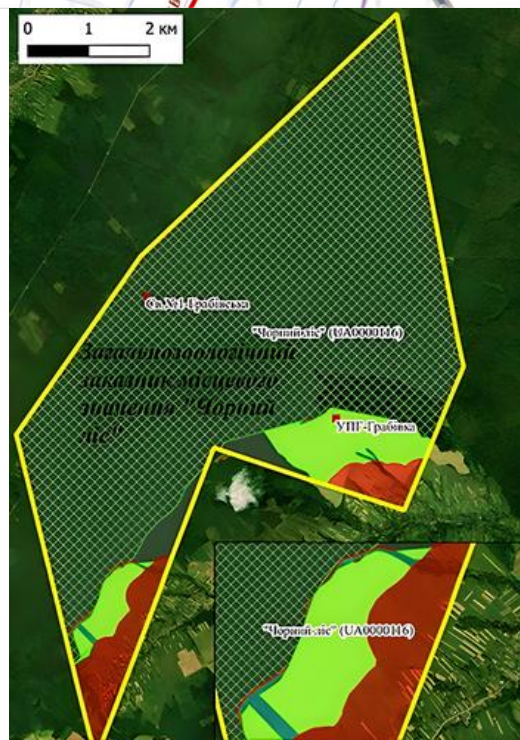
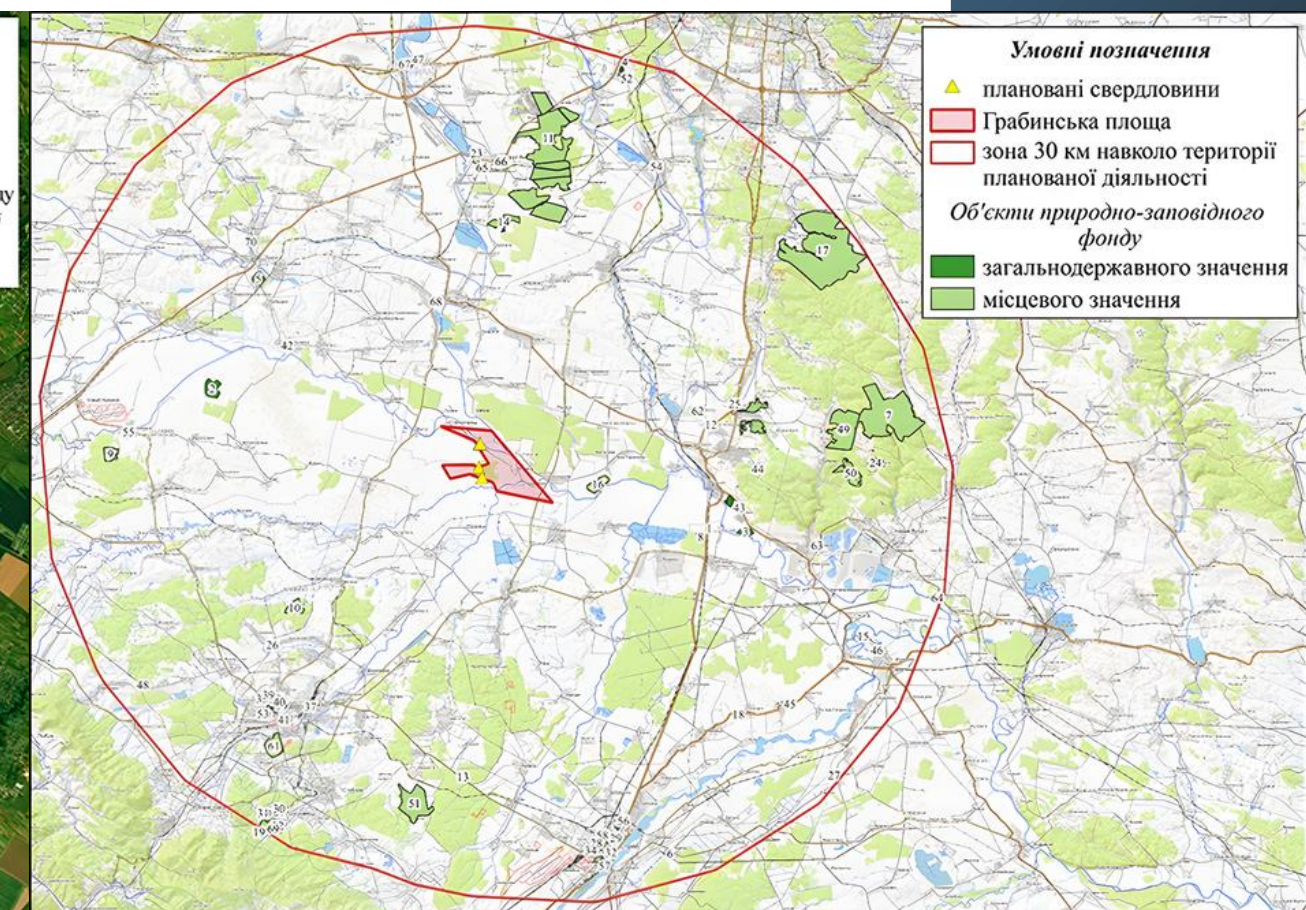
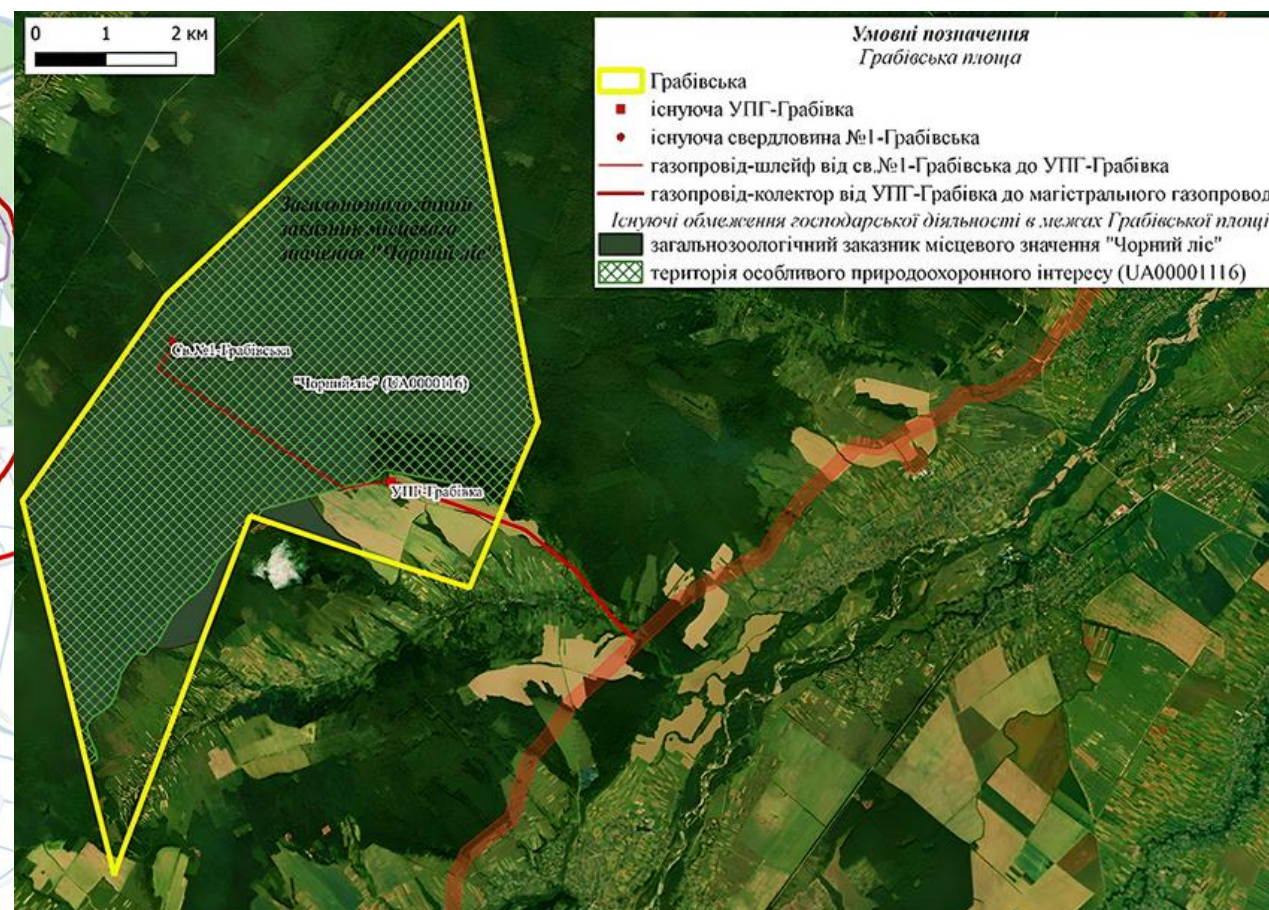
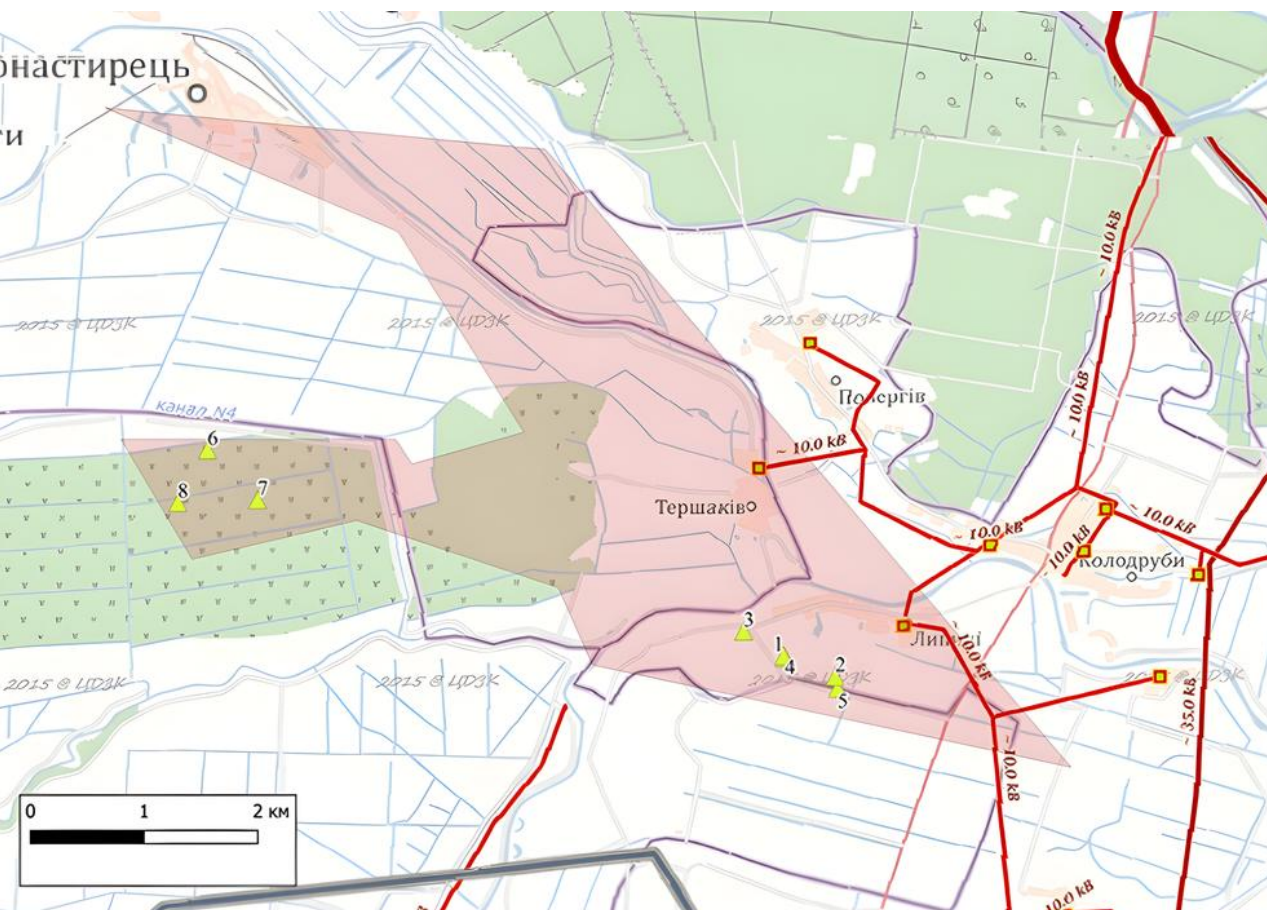
- ➔ [статті 18, 22-24 Закону України «Про державний кордон України»](#)
- ➔ [пункт 3 Правил охорони електричних мереж, затверджених постановою Кабінету Міністрів України від 04.03.1997 № 209](#)
- ➔ [Державні санітарні норми і правила захисту населення від впливу електромагнітних випромінювань, затвердженими наказом Міністерства охорони здоров'я України від 01.08.1996 № 239](#)
- ➔ [Державні санітарні правила планування та забудови населених пунктів, затвердженими наказом Міністерства охорони здоров'я України від 19.06.1996 № 173](#)
- ➔ [Земельний кодекс України](#)
- ➔ [Лісовий кодекс України](#)
- ➔ [Стаття 88 Водного кодексу України](#)
- ➔ [Бернська конвенція \(Резолюція 4 та 6\)](#)
- ➔ [Конвенція ЕСПО](#)
- ➔ [Рамсарська конвенція](#)

## Визначення екологічних обмежень

Створення карти екологічних обмежень



# Екологічні обмеження



**Умовні позначення Гравіська площа**

- Гравіська
- існуюча УПГ-Гравіська
- існуюча свердловина №1-Гравіська
- газопровід-шлейф від св.№1-Гравіська до УПГ-Гравіська
- газопровід-колектор від УПГ-Гравіська до магістрального газопроводу
- Існуючі обмеження господарської діяльності в межах Гравіської площі
- загальнозоологічний заказник місцевого значення "Чорний ліс"
- територія особливого природоохоронного інтересу (UA00001116)

**Умовні позначення**

- плановані свердловини
- Гравіська площа
- зона 30 км навколо території планованої діяльності
- Об'єкти природно-заповідного фонду
- загальнодержавного значення
- місцевого значення

**Умовні позначення**

- плановані свердловини
- Гравіська площа
- Охоронні зони ГТС

## Етапи процедури ОВД

Методичні рекомендації



[Загальні методичні рекомендації щодо змісту та порядку складання звітів з оцінки впливу на довкілля](#)



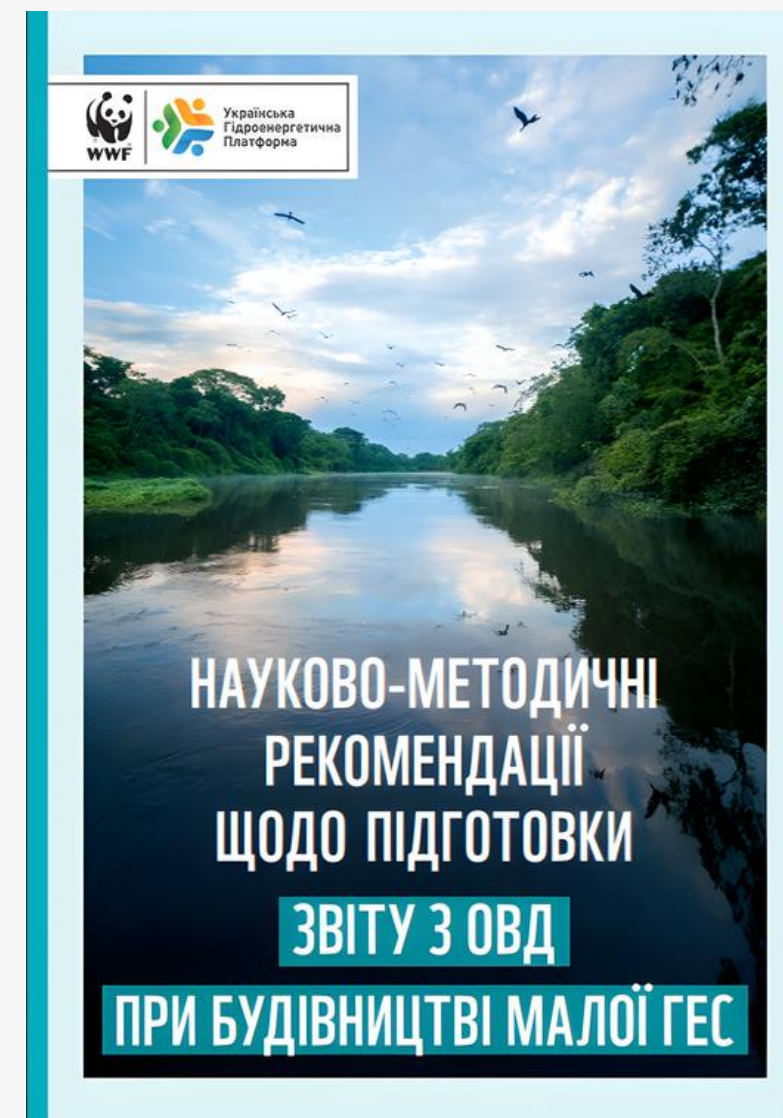
[Методичні рекомендації з підготовки звіту з оцінки впливу на довкілля для видів діяльності у галузі видобування корисних копалин](#)



[Методичні рекомендації в галузі лісового господарства](#)



[Методичні рекомендації в галузі відновлюваної енергетики \(Ініціатива PAEW\)](#)



[Науково-методичні рекомендації щодо підготовки звіту ОВД при будівництві малої ГЕС](#)

## Передпроектні дослідження

**1** Біологічні дослідження тривалість залежить від об'єкта

**2** Моделювання шуму

**3** Проведення лабораторних досліджень води, ґрунтів, атмосферного повітря в районі майбутньої планованої діяльності

**4** Запити в державні органи, **ОМС** щодо підтвердження/спростування інформації, яка отримана внаслідок попереднього картографування території з визначеннями потенційних обмежень

# Післяпроектний моніторинг



## Стаття 13. Післяпроектний моніторинг

*Якщо це передбачено висновком з оцінки впливу на довкілля, суб'єкт господарювання забезпечує здійснення післяпроектного моніторингу з метою виявлення будь-яких розбіжностей і відхилень у прогнозованих рівнях впливу та ефективності заходів із запобігання забрудненню довкілля та його зменшення. Порядок, строки і вимоги до здійснення післяпроектного моніторингу визначаються у висновку з оцінки впливу на довкілля.*

## Виклики



**Невизначеність в апараті УЦО**

**Технічні проблеми у роботі реєстру з ОВД**



# Питання-відповіді

✉ [mariialopushanska@gmail.com](mailto:mariialopushanska@gmail.com)

f [Maria Lopushanska](#)

R<sup>G</sup> [Mariia Lopushanska](#)

in [MariiaLopushanska](#)





**ДЯКУЮ ЗА УВАГУ!**

